



BERGEN
KOMMUNE

PLANINFORMASJON

Byrådsavdeling for byutvikling

Plan- og bygningsetaten

Planinformasjon for gnr/bnr 167/692/0/0

Utlistet 15. april 2026

Om rapporten

Opplysningene er fremkommet etter en teknisk analyse av kartdataene der eiendommens utstrekning er sammenholdt med ulike arealplaners utstrekning (omkretser). Følgende plannivåer er testet:

- Gjeldende kommuneplans arealdel inkl. kommunedelplaner og kommunedelplaner under arbeid
- Reguleringsplaner i vertikalnivå 'under grunnen', 'på grunnen', 'over grunnen' og 'på bunnen'
- Reguleringsplaner under arbeid

I den grad vektoriserte (geometriske) arealformålsflater, hensynsoner, båndlegginger og restriksjoner eksisterer blant kartdataene er også disse testet og kvantifisert på eiendommen.

I tillegg til overnevnte testes eiendommens beliggenhet i forhold til noen aktuelle planrelaterte temaer som område for midlertidig tiltaksforbud og ulike typer støysoner. Videre testes også forekomster av gjeldende planer og planer under arbeid, samt godkjente tiltak (byggesaker) som ligger nærmere enn 100 meter fra eiendommens yttergrenser.

Mer informasjon om angitte planer som berører eiendommen kan hentes i Bergen kommunes [digitale planregister](#).

Informasjon om plan- og byggesaker knyttet til eiendommen er tilgjengelig i kommunens nettbaserte [saksinnsynsløsning](#).

For øvrig er det lagt hyperkoblinger på arealplan-id'er (plannumre) og saksnumre for med dette kunne foreta direkteoppslag i nevnte informasjonssystemer.

Forklaring plantype

- 20 - Kommuneplanens arealdel
- 21 - Kommunedelplan
- 22 - Mindre endring av kommune(del)plan
- 30 - Eldre reguleringsplan
- 31 - Mindre reguleringsendring
- 32 - Bebyggelsesplan iht. reguleringsplan (PBL 1985)
- 33 - Bebyggelsesplan iht. kommuneplanens arealdel (PBL 1985)
- 34 - Områderegulering
- 35 - Detaljregulering

Forklaring planstatus

- 0 - Kun opprettet sak (foreløpig ikke annonsert)
- 1 - Planlegging igangsatt
- 2 - Planforslag
- 3 - Endelig vedtatt arealplan
- 4 - Opphevet
- 5 - Utgått/erstattet
- 6 - Vedtatt plan med utsatt rettsvirkning
- 8 - Overstyrt
- 9 - Avvist
- 10 - Uaktuell/trukket

Påliteligheten av analyseresultatene henger nøye sammen med eiendommens oppmålingskvalitet. Av denne grunn er utvalgt matrikkelinformasjon om eiendommen oppgitt innledningsvis. Legg her spesielt merke til *arealkvalitet* og eventuelle *arealmerknader* knyttet til eiendomsteig(ene). Mer informasjon om eiendommen i [Eiendomsregisteret](#) hos kartverket.

I tilfelle matrikkelenheten er part i et jordsameie (brukssameie) med andre matrikkelenheter eller matrikkelenheten har felles teig med annen matrikkelenhet, inngår arealet av felles teig(er) i analysen. Dersom matrikkelenheten er registrert som eier av del av annen matrikkelenhet (ikke jordsameie/brukssameie), inngår imidlertid ikke arealet av teig(er) til det registrerte realsameiet i beregningen.

Eiendommens teiger beskrevet i Matrikkelen

Teigid	Type	Snr	Hovedteig	Beregnet areal	Arealkvalitet	Arealmerknad	Inngår i rapporten
261220919	Grunneiendom	0	Ja	232,4 m ²	Usikker	-	Ja

Dekningsgrad refereres her til prosentvis geometrisk dekning av eiendommen. I enkelte tilfeller vil også arealplaner som kun tangerer eiendommen vises i utlistingen.

Reguleringsplaner på grunnen

PlanID	Plantype	Plannavn	Status	Ikrafttrådt	Saksnr	Dekningsgrad
5380000	30	BERGENHUS. STØLEN/LADEGÅRDEN/ROTHAUGEN	3 - Endelig vedtatt arealplan	10.10.1983	190710745	100,0 %

Planendringer relatert/muligens relatert aktuell eiendom

PlanID	Plantype	Plannavn	Saksnr	Ikrafttrådt
5380107	31	BERGENHUS. STØLEN-LADEGÅRDEN-ROTHAUGEN, LADEGÅRDSGATEN 39B - 58	190830133	09.03.1989

OBS! Flere planendringer kan ev. også ha relevans til eiendommen, - sjekk punktrepresentasjon i kartet og planarkivsystem

Reguleringsplaner under arbeid

PlanID	Plantype	Plannavn	Saksnr	Dekningsgrad
71660000	35	Bergenhus. Gnr. 167, bnr. 399 mfl., Sandviken mobilitetspunkt	202317345	100,0 %
71720000	35	Bergenhus, Bybanen, Delstrekning Kaigaten - Sandviken	202416958	100,0 %

Kommuneplan

PlanID	Plannavn	Ikrafttrådt	Dekningsgrad
65270000	KOMMUNEPLANENS AREALDEL 2018	19.06.2019	100,0 %

Arealformål i kommuneplanen

PlanID	Arealstatus	Arealformål	Beskrivelse	Områdenavn	Dekningsgrad
65270000	1 - Nåværende	1130 - Sentrumsformål	Byfortettingssone	BY1	100,0 %

Hensynssoner Angitt hensyn - kulturmiljø i kommuneplanen

PlanID	Hensynssonetype	Hensynssonenavn	Beskrivelse	Dekningsgrad
65270000	KpAngittHensynSone	H570_2	Ladegården	100,0 %
65270000	KpAngittHensynSone	H570_7	Historisk sentrum	100,0 %

Hensynssoner Faresone i kommuneplanen

PlanID	Hensynssonetype	Hensynssonenavn	Beskrivelse	Dekningsgrad
65270000	KpFareSone	H390_3	Brannsmitte	100,0 %

Bestemmelsesområder i kommuneplanen

PlanID	Bestemmelsesområde	Bestemmelsehjemmel	Dekningsgrad
65270000	#4	5 - Byggegrense, utb.volum, funksjonskrav	100,0 %

Temakart blågrønne strukturer

[Temakart sammenhengende blågrønne strukturer](#)

Kommunedelplan(er)

PlanID	Plannavn	Status	Ikrafttrådt	Dekningsgrad
15750000	BERGENHUS. KDP SANDVIKEN - FJELLSIDEN NORD	3 - Endelig vedtatt arealplan	19.02.2001	100,0 %

Arealformål i kommunedelplan

PlanID	Arealstatus	Arealformål	Dekningsgrad
15750000	1 - Nåværende	110 - Boligområder	100,0 %

Planer i nærheten av eiendommen

PlanID	Plantype	Plannavn	Planstatus	Saksnr
5810001	31	BERGENHUS. SKUTEVIKEN, GATETUN	3	190130013
71740000	20	Kommuneplanens arealdel KPA 2027	1	202417461
5810000	30	BERGENHUS. SKUTEVIKEN	3	190001197
65810000	34	BERGENHUS. BYBANEN FRA SENTRUM TIL ÅSANE, DELSTREKNING 2, SANDBROGATEN-EIDSVÅGTUNNELEN	3	202220562
5380300	30	BERGENHUS. STØLEN - LADEGÅRDEN - ROTHaugen, KVARTAL 5	3	190830173
5380100	30	BERGENHUS. NYE SANDVIKSVEIEN 69A-H	3	190000834
-	35	Bergenhus, Gnr. 167 Bnr. 1732, Rothaugen parkeringsanlegg	5	201913774
5380400	30	BERGENHUS. GNR 167 BNR 424, LADEGÅRDsgATEN 41, NEDRE DEL AV PROFESSOR ARENTZ' GATE	3	190930237
65800000	35	BERGENHUS. BYBANEN FRA SENTRUM TIL ÅSANE, DELSTREKNING 1, KAIGATEN-SANDBROGATEN	3	202220561

Godkjente tiltak i nærheten av eiendommen

Eiendom	Bygningsnr	Endring	Bygningstype	Status	Dato	Saksnr
167/1722	139316363-4	Tilbygg	Andre småhus m/3 boliger el fl	Igangsettingstillatelse	24.06.2025	202317516
167/689	139315537-1	Ombygging	Store sammenb. boligbygg på 3 og 4 etg.	Igangsettingstillatelse	04.04.2025	202417571
167/700	139315634-1	Ombygging	Stort frittliggende boligbygg på 3 og 4 etg.	Igangsettingstillatelse	17.03.2026	202518227
167/702	139315642-1	Påbygg	Stort frittliggende boligbygg på 5 etg. el. mer	Rammetillatelse	12.11.2025	202415329
167/588	139314859-1	Tilbygg	Store sammenb. boligbygg på 3 og 4 etg.	Igangsettingstillatelse	11.03.2024	202317092
167/589	139314867-1	Påbygg	Store sammenb. boligbygg på 3 og 4 etg.	Rammetillatelse	14.08.2024	202412745
167/1721	300896468	-	Enebolig	Rammetillatelse	16.06.2021	202022432
167/388	139313054-1	Ombygging	Store sammenbygde boligbygg på 2 etg.	Rammetillatelse	07.04.2025	202418741

Andre opplysninger

Skrevet ut 15. april 2026



Planinformasjon

Opplysningene er gitt etter de dokumenter som finnes i vårt arkiv med direkte betydning for eiendommen og gir ingen garanti med hensyn til fremtidige planer.

Denne informasjonen ikke er uttømmende, og at det gjøres oppmerksom på at det kan være feil i datagrunnlaget. Noen plankart er av eldre kvalitet med dårlig oppløsning og de inneholder heller ikke tegnforklaring til fargebruken. For å unngå feiltolkning bør det for nærmere oppklaring tas kontakt med seksjon for GIS og plandata ved Plan- og bygningsetaten.

Plannivåene

De etterfølgende plannivåene vedtas av Bergen bystyre, kun reguleringsplan gir rettsvirkning til ekspropriasjon, med virkning i 10 år regnet fra kunngjøring av bystyrets vedtak.

Kommuneplan

Kommuneplanens areadel er et virkemiddel for å sikre at arealbruken i kommunen bidrar til å nå de mål som blir vedtatt for kommunens utvikling. Arealdelen brukes for å vise områder der kommunen ønsker en spesiell planinnsats på kommunedelplan- og detaljplannivå, og til å illustrere arealer som er viktige å forvalte på bestemte måter.

Arealdelen inngår i kommuneplanens langsiktige del. Den skal ta utgangspunkt i kommuneplanens overordnede retningslinjer for den fysiske, økonomiske, sosiale og kulturelle utviklingen i kommunen. Arealdelen skal samtidig legges til grunn for og sikre gjennomføringen av de nasjonale og regionale retningslinjene for arealpolitikken.

Kommuneplanens arealdel er rettslige bindende for alle arbeid og tiltak som omfattes av Plan- og bygningsloven. Det betyr at grunneiere, rettighetshavere og myndighetene er juridisk bundet av planen. Kommuneplanen skal opp til kommunestyret til vurdering i gjennomsnitt hvert fjerde år. *Kommuneplanens arealdel 2018 - 2030, KPA 2018. Arealplan-ID 65270000* ble vedtatt i Bergen bystyre onsdag 19.juni 2019.

Les mer her: <https://www.bergen.kommune.no/hvaskjer/tema/kommuneplanens-arealdel-2018>

Kommunedelplan

Kommunedelplanene er en del av kommuneplanens arealdel, men kan for eksempel være en mer detaljert utdyping for et geografisk område som tettsted, kystsonen eller et bestemt tema med tilhørende kartdel med bestemmelser. En kommunedelplans arealdel har formelt samme innhold, behandlingsform og rettsvirkning som en kommuneplan. I likhet med arealdelen for hele kommunen består den geografiske kommunedelplanen av kart og bestemmelser med tilhørende planbeskrivelse.

Reguleringsplan

Hensikten med reguleringsplan, er å fastsette mer i detalj hvordan grunnen innenfor planens begrensingslinje skal nyttes eller vernes. Reguleringsplan er også i mange tilfeller nødvendig rettsgrunnlag for gjennomføring av tiltak og utbygging, herunder ved eventuell ekspropriasjon. Reguleringsplan består av ett eller flere kart med eventuelle tilhørende bestemmelser.

Planen kan inneholde ett eller flere hoved- og/eller underformål, hver for seg eller i kombinasjon, eventuelt i rekkefølge.

Planen gjelder på ubestemt tid inntil den blir endret eller opphevet. Imidlertid kan ny arealdel til kommuneplan sette rettsvirkningene av reguleringsplanen helt eller delvis til side.

En reguleringsplan vil virke fremover i tid slik at den bare fanger opp nye tiltak og ny/endret bruk av arealer.



Reguleringsplan på grunnen - oversikt



BERGEN
KOMMUNE

Byrådsavdeling for byutvikling
Plan- og bygningsetaten


Målestokk: 1:1 000
Dato: 15.04.2026

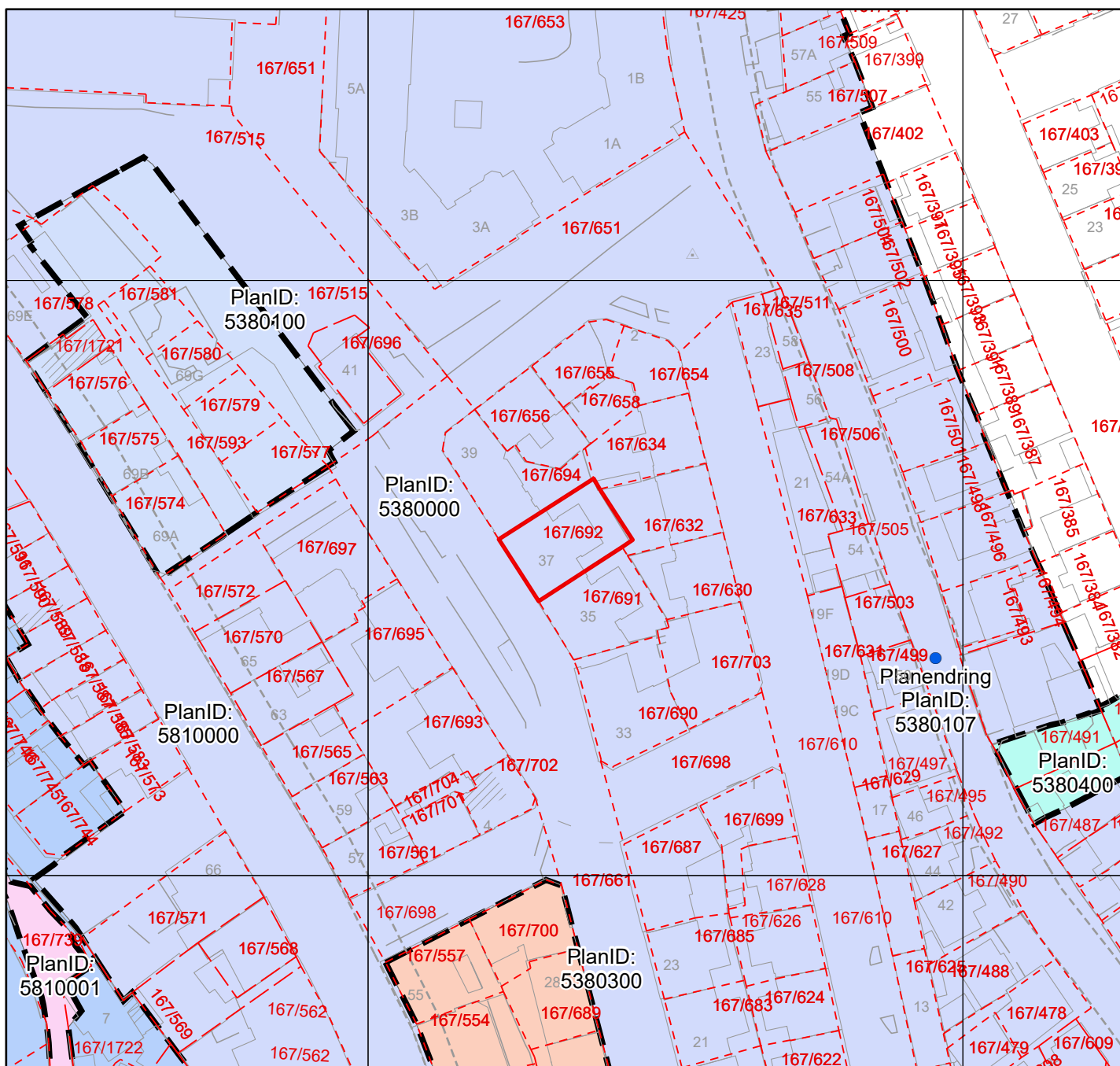
Gnr/Bnr/Fnr: 167/692
Adresse: Hans Hauges gate 37

Dette kartet gir en oversikt over planområdene til de reguleringsplanene som berører eiendommen på grunnen. Mer detaljert informasjon om den enkelte plan finner du på de neste sidene i denne rapporten. Kartene viser status ved produksjonsdato. For fullstendig, og oppdatert, oversikt over gjeldene plansituasjon søk på eiendommen i vårt planregister <https://www.arealplaner.no/bergen4601>

Følgende reguleringsplaner på grunnen berører eiendommen:

PlanID(er): 5380000

OBS! En eller flere reguleringsendringer berører planen. Se planrapport for utfyllende informasjon  Eiendomsflate





REGULERINGSPLAN

BL. 25 REGULERINGSMÅL

BYGGEOMRÅDER

-  boliger
-  forretning, kontor
-  industri
-  offentlig bygning
-  almenntillegelig formål
-  bolig/forretning

TRAFIKKOMRÅDER

-  kjørevei / parkering
-  gangvei / fortau

FAREOMRÅDER

-  stup




FRIOMRÅDER

-  park / lekkesone










SPESIALOMRÅDER

-  bevaringsområder

FELLESOMRÅDER

-  felles lekkesone
-  felles gjennomgang / rømningsvei
-  felles avkjørsel / parkering

STREKSYMBOLER M.V

-  planens begrensning
-  grense for reg. formål
-  byggegrense
-  ny bygning
-  bygn som foreslås revet
-  etasjetall
-  største tillatte gesimshøyde
-  parkering i underetasje
-  grense for ventilasjonsendring

FORNYELSEOMRÅDER

1538 01 00 endringsnr

REGULERINGSENDRINGER

PLAN NR	TITTEL	BYGN RÅD	BYSTYRET
1538 01 00	Nye Sandviksvei 69a-h	09 09 1986	27.10.1986
1538 01 05	Hans Haugesgt 22 m m	12 08 1986	
1538 00 03	Bagtergaten 1-5 m m	10 11 1987	
1538 01 01	Hans Haugesgt 1a	22 10 1987 ^M	
1538 01 02	Reipslagergaten 1-5	24 11 1987	
1538 01 03	Ladegårdsgaten 32 m m	06 11 1987 ^M	
1538 01 04	Del av Skufteviksv 23 m m	10 06 1988 ^M	
1538 01 06	Krysset Nye Sandviksv/ Helgesensgt	09 06 1988 ^M	

^M fullmaktsvedtak

REGULERINGSPLAN:

BERGEN SENTRUM-
STØLEN- LADEGÅRDEN-
ROTHAUGEN

SAKSBEHANDLING I.F.G. BYGGBLÅLOVEN

Reguleringsplan



KOMMUNALAVDELING
TEKNISK UTBYGGING
AREALPLANAVDELING



Kommuneplanens arealdel

Byrådsavdeling for byutvikling

Plan- og bygningsetaten Arealplan-ID: 65270000

Målestokk: 1:1 000

Gnr/Bnr/Fnr: 167/692

Dato: 15.04.2026

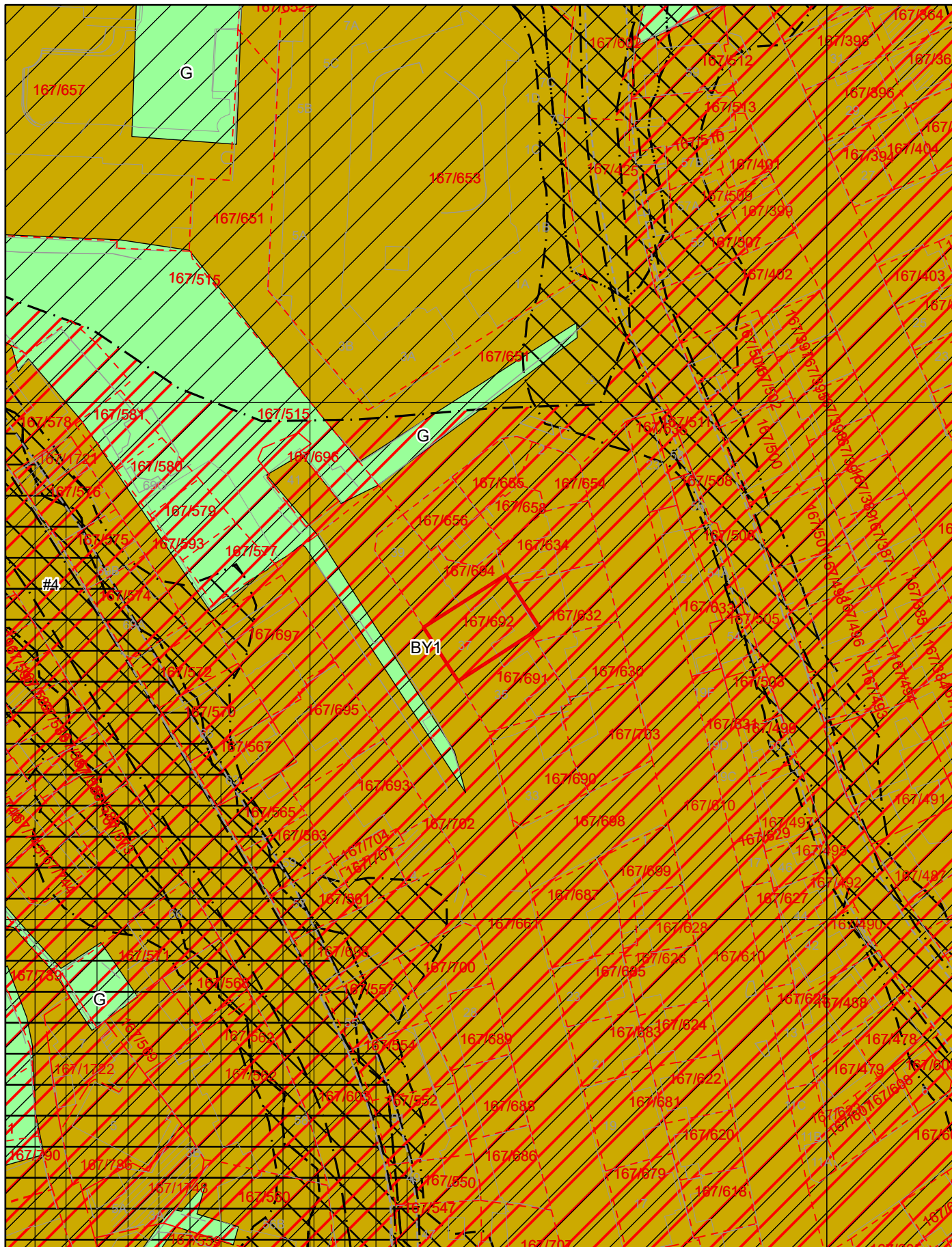
Adresse: Hans Hauges gate 37

BERGEN
KOMMUNE





For fullstendig oversikt over gjeldende plansituasjon, se <https://www.arealplaner.no/bergen4601>

 Eiendomsflate



Tegnforklaring for kommuneplan

 Arealformålgrense

 Angitthensyn kulturmiljø

 Båndleggingsone

 Faresone

 Støysone gul

 Støysone rød

KPA2018 Arealformål

 Byfortettingssone

 Grønnstruktur



Kommunedelplan

Byrådsavdeling for byutvikling

Plan- og bygningsetaten Arealplan-ID: 15750000

Målestokk: 1:1 000

Dato: 15.04.2026

Gnr/Bnr/Fnr: 167/692

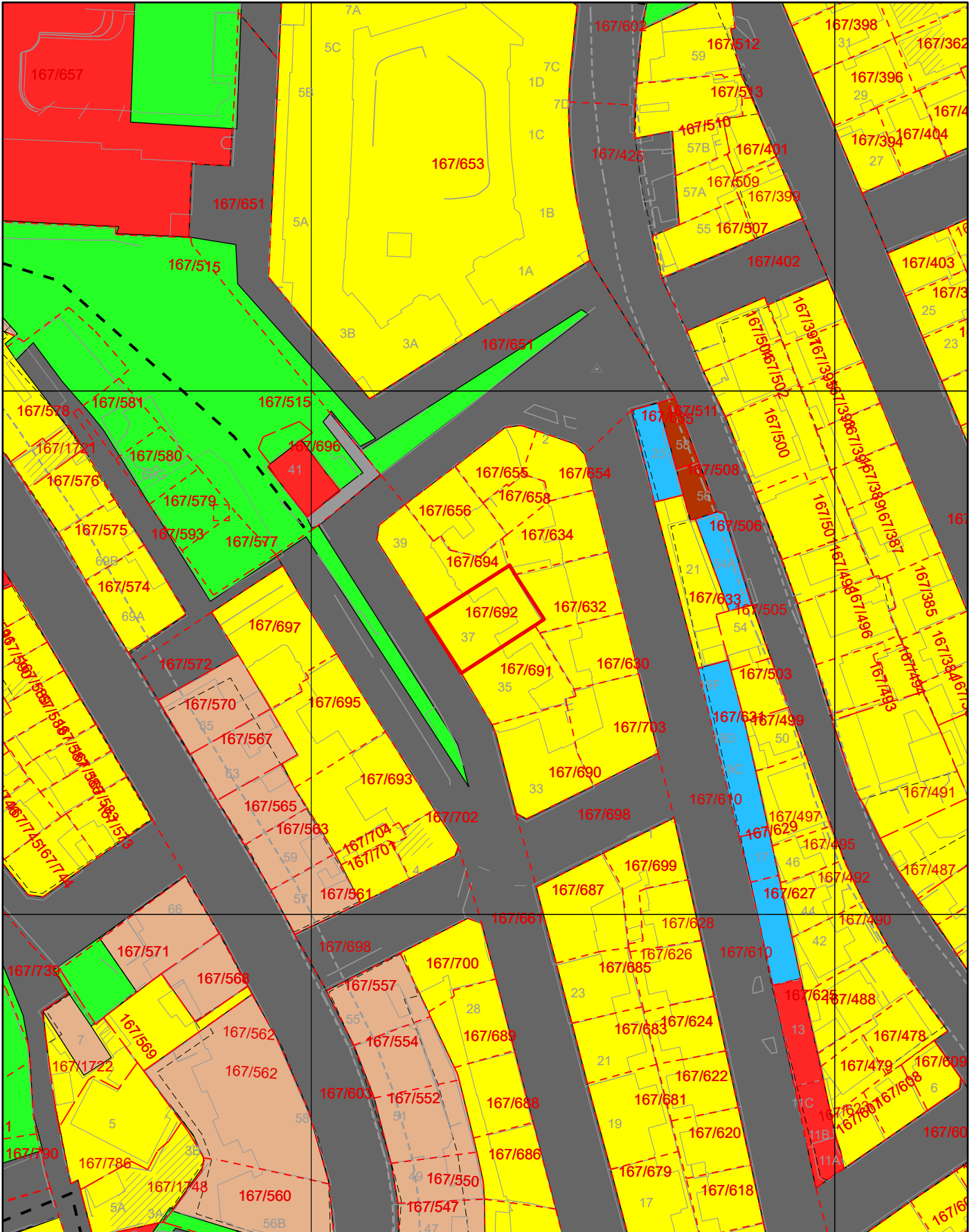
Adresse: Hans Huges gate 37

BERGEN
KOMMUNE








For fullstendig oversikt over gjeldende plansituasjon, se <https://www.arealplaner.no/bergen4601>

Eiendomsflate



Tegnforklaring for kommunedelplan

-  Vegkryss u/bakken fremtidig
-  Hovedturveg, nåværende
-  Grense for restriksjonsområde
-  Arealformålgrense
-  Andre restriksjoner

KDP Arealbruk-PBL1985

-  Boligområde (N)
-  Erverv (N)
-  Offentlig bebyggelse (N)
-  Bygninger, allmennyttig (N)
-  Friområde (N)
-  Annet byggeområde (N)
-  Vegareal (N)
-  Gang- og sykkelareal (N)