



BERGEN
KOMMUNE

PLANINFORMASJON

Byrådsavdeling for byutvikling

Plan- og bygningsetaten

Planinformasjon for gnr/bnr 25/305/0/0

Utlistet 24. april 2026

Om rapporten

Opplysningene er fremkommet etter en teknisk analyse av kartdataene der eiendommens utstrekning er sammenholdt med ulike arealplaners utstrekning (omkretser). Følgende plannivåer er testet:

- Gjeldende kommuneplans arealdel inkl. kommunedelplaner og kommunedelplaner under arbeid
- Reguleringsplaner i vertikalnivå 'under grunnen', 'på grunnen', 'over grunnen' og 'på bunnen'
- Reguleringsplaner under arbeid

I den grad vektoriserte (geometriske) arealformålsflater, hensynsoner, båndlegginger og restriksjoner eksisterer blant kartdataene er også disse testet og kvantifisert på eiendommen.

I tillegg til overnevnte testes eiendommens beliggenhet i forhold til noen aktuelle planrelaterte temaer som område for midlertidig tiltaksforbud og ulike typer støysoner. Videre testes også forekomster av gjeldende planer og planer under arbeid, samt godkjente tiltak (byggesaker) som ligger nærmere enn 100 meter fra eiendommens yttergrenser.

Mer informasjon om angitte planer som berører eiendommen kan hentes i Bergen kommunes [digitale planregister](#).

Informasjon om plan- og byggesaker knyttet til eiendommen er tilgjengelig i kommunens nettbaserte [saksinnsynsløsning](#).

For øvrig er det lagt hyperkoblinger på arealplan-id'er (plannumre) og saksnumre for med dette kunne foreta direkteoppslag i nevnte informasjonssystemer.

Forklaring plantype

- 20 - Kommuneplanens arealdel
- 21 - Kommunedelplan
- 22 - Mindre endring av kommune(del)plan
- 30 - Eldre reguleringsplan
- 31 - Mindre reguleringsendring
- 32 - Bebyggelsesplan iht. reguleringsplan (PBL 1985)
- 33 - Bebyggelsesplan iht. kommuneplanens arealdel (PBL 1985)
- 34 - Områderegulering
- 35 - Detaljregulering

Forklaring planstatus

- 0 - Kun opprettet sak (foreløpig ikke annonsert)
- 1 - Planlegging igangsatt
- 2 - Planforslag
- 3 - Endelig vedtatt arealplan
- 4 - Opphevet
- 5 - Utgått/erstattet
- 6 - Vedtatt plan med utsatt rettsvirkning
- 8 - Overstyrt
- 9 - Avvist
- 10 - Uaktuell/trukket

Påliteligheten av analyseresultatene henger nøye sammen med eiendommens oppmålingskvalitet. Av denne grunn er utvalgt matrikkelinformasjon om eiendommen oppgitt innledningsvis. Legg her spesielt merke til *arealkvalitet* og eventuelle *arealmerknader* knyttet til eiendomsteig(ene). Mer informasjon om eiendommen i [Eiendomsregisteret](#) hos kartverket.

I tilfelle matrikkelenheten er part i et jordsameie (brukssameie) med andre matrikkelenheter eller matrikkelenheten har felles teig med annen matrikkelenhet, inngår arealet av felles teig(er) i analysen. Dersom matrikkelenheten er registrert som eier av del av annen matrikkelenhet (ikke jordsameie/brukssameie), inngår imidlertid ikke arealet av teig(er) til det registrerte realsameiet i beregningen.

Eiendommens teiger beskrevet i Matrikkelen

Teigid	Type	Snr	Hovedteig	Beregnet areal	Arealkvalitet	Arealmerknad	Inngår i rapporten
258991102	Grunneiendom	0	Ja	1 360,4 m ²	Sikker	-	Ja

Dekningsgrad refereres her til prosentvis geometrisk dekning av eiendommen. I enkelte tilfeller vil også arealplaner som kun tangerer eiendommen vises i utlistingen.

Reguleringsplaner på grunnen

PlanID	Plantype	Plannavn	Status	Ikrafttrådt	Saksnr	Dekningsgrad
--------	----------	----------	--------	-------------	--------	--------------

PlanID	Plantype	Plannavn	Status	Ikrafttrådt	Saksnr	Dekningsgrad
11510000	30	FYLLINGSDALEN/LAKSEVÅG. GNR 27 BNR 5 OG 6, GNR 25 BNR 4 OG 174, BOLIGFELT XIII	3 - Endelig vedtatt arealplan	05.05.1967		80,5 %

Planendringer relatert/muligens relatert aktuell eiendom

Ingen planendringer er markert innenfor - eller i umiddelbar nærhet til den aktuelle eiendommen. Sjekk likevel kartet og planarkivsystem for punktrepresenterte planendringer.

Kommuneplan

PlanID	Plannavn	Ikrafttrådt	Dekningsgrad
65270000	KOMMUNEPLANENS AREALDEL 2018	19.06.2019	100,0 %

Arealformål i kommuneplanen

PlanID	Arealstatus	Arealformål	Beskrivelse	Områdenavn	Dekningsgrad
65270000	1 - Nåværende	1001 - Bebyggelse og anlegg	Øvrig byggesone	ØB	79,6 %
65270000	1 - Nåværende	3001 - Grønnstruktur	Grønnstruktur	G	20,4 %

Hensynssoner Angitt hensyn - kulturmiljø i kommuneplanen

PlanID	Hensynssonetype	Hensynssonenavn	Beskrivelse	Dekningsgrad
65270000	KpAngittHensynSone	H570_4	Historiske veifar	7,2 %

Hensynssoner Gul støy i kommuneplanen

PlanID	Hensynssonetype	Hensynssonenavn	Beskrivelse	Dekningsgrad
65270000	KpStøySone	H220_6	Bergen skytterlag - gul sone	100,0 %

Temakart blågrønne strukturer

[Temakart sammenhengende blågrønne strukturer](#)

Planer i nærheten av eiendommen

PlanID	Plantype	Plannavn	Planstatus	Saksnr
71740000	20	Kommuneplanens arealdel KPA 2027	1	202417461
11510100	30	FYLLINGSDALEN. GNR 25 OG 27 BNR 4, 6 OG 25	3	-
5460000	30	LAKSEVÅG/FYLLINGSDALEN. GNR 27 BNR 1, TJØNNEN	3	-
11340000	30	FYLLINGSDALEN. HOVEDÅREN TJØNNEN - LAUVÅSEN, REGULERINGSENDRING	3	-
11400000	30	FYLLINGSDALEN. VEIANLEGG VED TUNNEL, ENDRING AV REGULERINGSPPLAN	3	-
18620000	30	FYLLINGSDALEN. GNR 25 BNR 13, 56, 156 MFL., SKARET BOLIGOMRÅDE	3	200412958
11860000	30	FYLLINGSDALEN. BOLIGFELT X, TOMTEAREAL H	3	-

Godkjente tiltak i nærheten av eiendommen

Eiendom	Bygningsnr	Endring	Bygningstype	Status	Dato	Saksnr
25/309	300786099	-	Garasjeuthus anneks til bolig	Igangsettingstillatelse	14.12.2022	201913710
25/309	300786099	-	Garasjeuthus anneks til bolig	Igangsettingstillatelse	14.12.2022	202216250

Andre opplysninger

Skrevet ut 24. april 2026



Planinformasjon

Opplysningene er gitt etter de dokumenter som finnes i vårt arkiv med direkte betydning for eiendommen og gir ingen garanti med hensyn til fremtidige planer.

Denne informasjonen ikke er uttømmende, og at det gjøres oppmerksom på at det kan være feil i datagrunnlaget. Noen plankart er av eldre kvalitet med dårlig oppløsning og de inneholder heller ikke tegnforklaring til fargebruken. For å unngå feiltolkning bør det for nærmere oppklaring tas kontakt med seksjon for GIS og plandata ved Plan- og bygningsetaten.

Plannivåene

De etterfølgende plannivåene vedtas av Bergen bystyre, kun reguleringsplan gir rettsvirkning til ekspropriasjon, med virkning i 10 år regnet fra kunngjøring av bystyrets vedtak.

Kommuneplan

Kommuneplanens areadel er et virkemiddel for å sikre at arealbruken i kommunen bidrar til å nå de mål som blir vedtatt for kommunens utvikling. Arealdelen brukes for å vise områder der kommunen ønsker en spesiell planinnsats på kommunedelplan- og detaljplannivå, og til å illustrere arealer som er viktige å forvalte på bestemte måter.

Arealdelen inngår i kommuneplanens langsiktige del. Den skal ta utgangspunkt i kommuneplanens overordnede retningslinjer for den fysiske, økonomiske, sosiale og kulturelle utviklingen i kommunen. Arealdelen skal samtidig legges til grunn for og sikre gjennomføringen av de nasjonale og regionale retningslinjene for arealpolitikken.

Kommuneplanens arealdel er rettslige bindende for alle arbeid og tiltak som omfattes av Plan- og bygningsloven. Det betyr at grunneiere, rettighetshavere og myndighetene er juridisk bundet av planen. Kommuneplanen skal opp til kommunestyret til vurdering i gjennomsnitt hvert fjerde år. *Kommuneplanens arealdel 2018 - 2030, KPA 2018. Arealplan-ID 65270000* ble vedtatt i Bergen bystyre onsdag 19.juni 2019.

Les mer her: <https://www.bergen.kommune.no/hvaskjer/tema/kommuneplanens-arealdel-2018>

Kommunedelplan

Kommunedelplanene er en del av kommuneplanens arealdel, men kan for eksempel være en mer detaljert utdyping for et geografisk område som tettsted, kystsonen eller et bestemt tema med tilhørende kartdel med bestemmelser. En kommunedelplans arealdel har formelt samme innhold, behandlingsform og rettsvirkning som en kommuneplan. I likhet med arealdelen for hele kommunen består den geografiske kommunedelplanen av kart og bestemmelser med tilhørende planbeskrivelse.

Reguleringsplan

Hensikten med reguleringsplan, er å fastsette mer i detalj hvordan grunnen innenfor planens begrensingslinje skal nyttes eller vernes. Reguleringsplan er også i mange tilfeller nødvendig rettsgrunnlag for gjennomføring av tiltak og utbygging, herunder ved eventuell ekspropriasjon. Reguleringsplan består av ett eller flere kart med eventuelle tilhørende bestemmelser.

Planen kan inneholde ett eller flere hoved- og/eller underformål, hver for seg eller i kombinasjon, eventuelt i rekkefølge.

Planen gjelder på ubestemt tid inntil den blir endret eller opphevet. Imidlertid kan ny arealdel til kommuneplan sette rettsvirkningene av reguleringsplanen helt eller delvis til side.

En reguleringsplan vil virke fremover i tid slik at den bare fanger opp nye tiltak og ny/endret bruk av arealer.



Reguleringsplan på grunnen - oversikt



BERGEN
KOMMUNE

Byrådsavdeling for byutvikling
Plan- og bygningsetaten

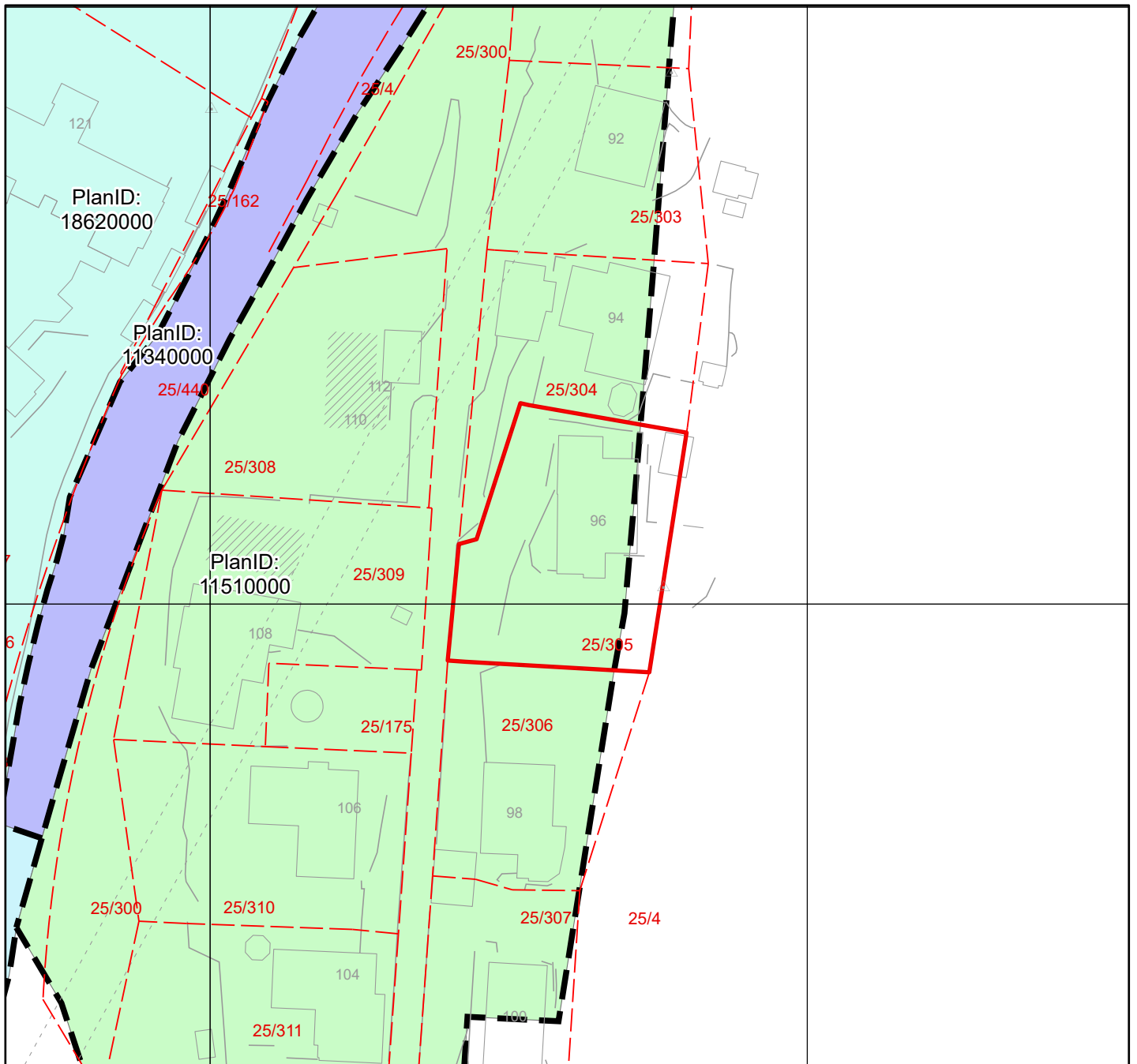
Målestokk: 1:1 000
Dato: 24.04.2026

Gnr/Bnr/Fnr: 25/305
Adresse: Øvre Fyllingsveien 96

Dette kartet gir en oversikt over planområdene til de reguleringsplanene som berører eiendommen på grunnen. Mer detaljert informasjon om den enkelte plan finner du på de neste sidene i denne rapporten. Kartene viser status ved produksjonsdato. For fullstendig, og oppdatert, oversikt over gjeldene plansituasjon søk på eiendommen i vårt planregister <https://www.arealplaner.no/bergen4601>

Følgende reguleringsplaner på grunnen berører eiendommen:
PlanID(er): 11510000

 Eiendomsflate





Reguleringsplan på grunnen



Byrådsavdeling for byutvikling

Plan- og bygningsetaten

Målestokk: 1:1 000

Gnr/Bnr/Fnr: 25/305

Dato: 24.04.2026

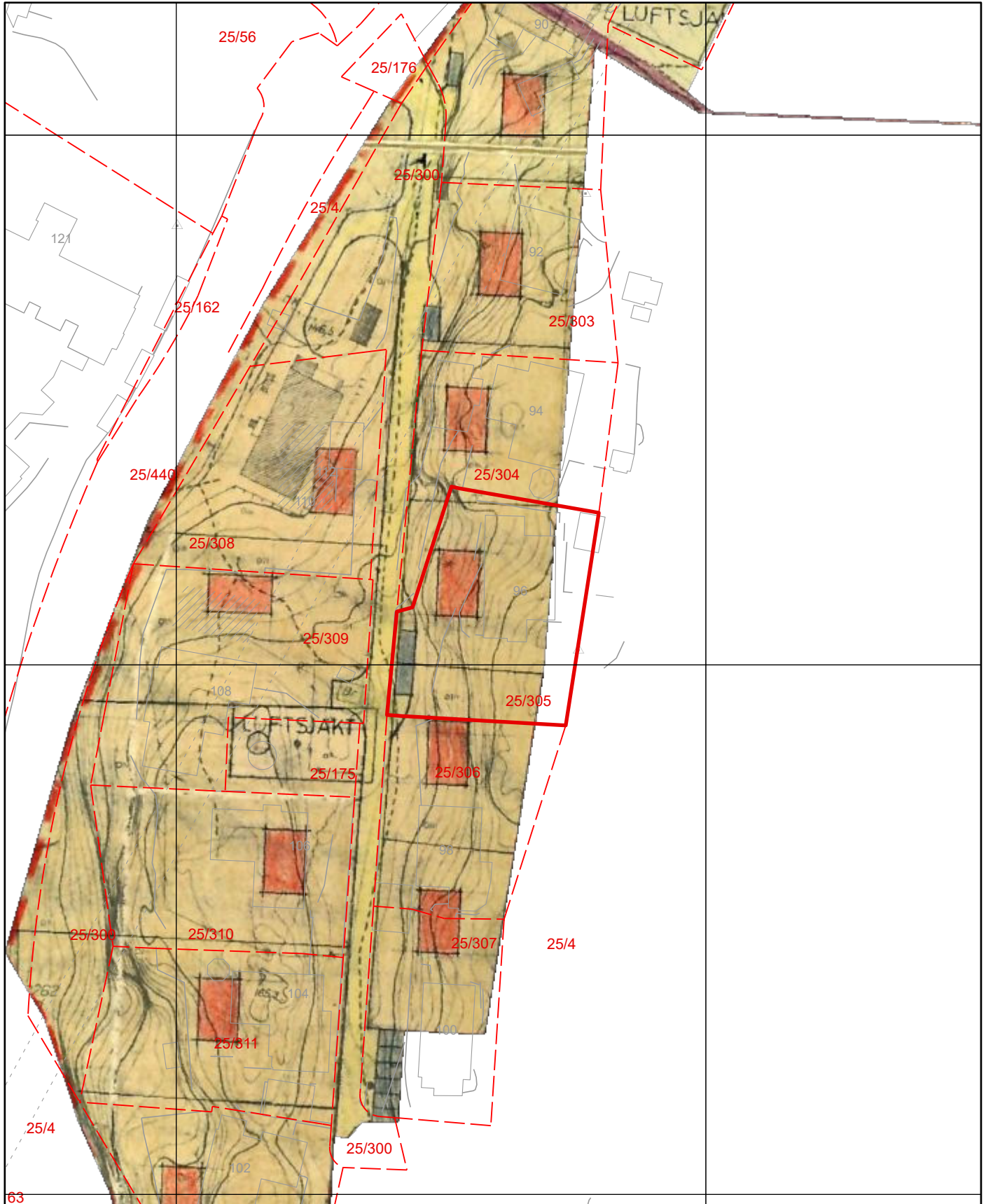
Adresse: Øvre Fyllingsveien 96

BERGEN
KOMMUNE














PlanID(er): 11510000

For fullstendig oversikt over gjeldende plansituasjon, se <https://www.arealplaner.no/bergen4601>

 Eiendomsflate



TEGNFORKLARING

-  PLANENS BEGRENSNING
-  1 ETASJES BOLIGHUS
-  3 ETASJES BOLIGHUS
-  NÅVÆRENDE BOLIGHUS
-  BUTIKK
-  SKOLETØMT
-  TØMT FOR INSTITUSJON
-  BENSINSTASJON
-  GARASJER
-  VEIER
-  GANGVEIER
-  FRIAREA
-  LEKEPÅSS

KOMM. DEP. TET.
 02563 | 264.87
 D.

1941
 65
 dato 31/3 - 1967.

FYLLINGSDALEN, BOLIGFELT XIII.
 REGULERINGSPÅN, M. 1:1000.



BERGEN, DEN 27 10. 1965

Jan Olav Renseth
 ARKITEKT MÅAL

REVIDERT: 17-6-1966

Bilag II

1645 1966
KOMM. DEP. TET.
 06876 | 11.10.66
 D.

ARKIV NR.
 00 100 02 | 22660



Kommuneplanens arealdel

Byrådsavdeling for byutvikling

Plan- og bygningsetaten Arealplan-ID: 65270000

Målestokk: 1:1 000

Gnr/Bnr/Fnr: 25/305

Dato: 24.04.2026


Adresse: Øvre Fyllingsveien 96

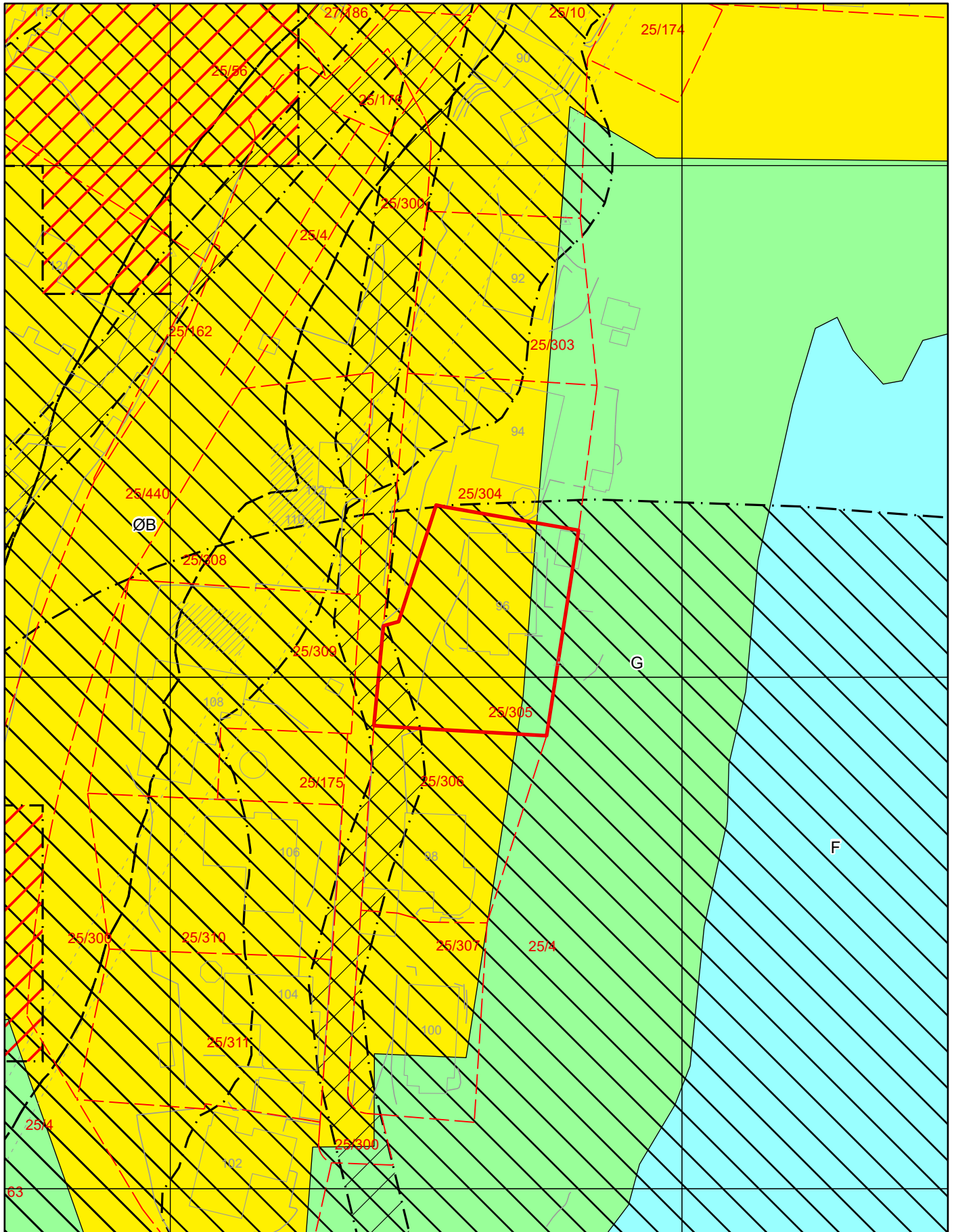
BERGEN
KOMMUNE

N





For fullstendig oversikt over gjeldende plansituasjon, se <https://www.arealplaner.no/bergen4601>

 Eiendomsflate



Tegnforklaring for kommuneplan

 Arealformålgrense

 Angitthensyn kulturmiljø

 Faresone

 Støysone gul

 Støysone rød

KPA2018 Arealformål

 Øvrig byggesone

 Grønnstruktur

 Friluftsområder