

SKLYPŲ PLANAI

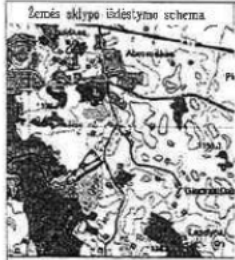


Sklypai suprojektuoti taip, kad kiekviena erdvė turėtų aiškias ribas, privatumo jausmą ir natūralų ryšį su aplinka.

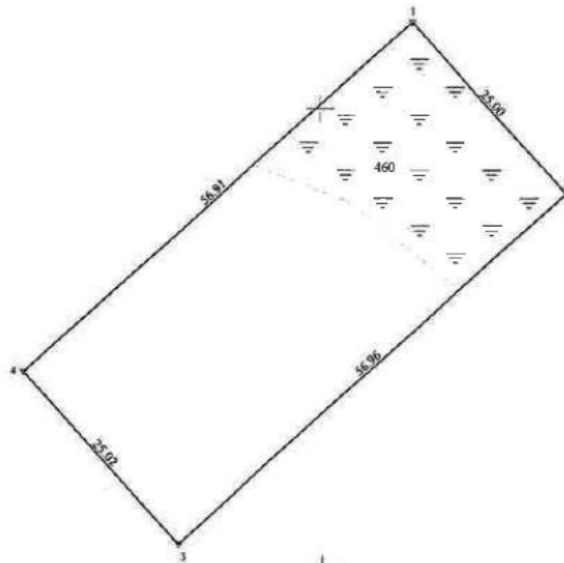
Tai leido patogiai planuoti kiekvieno namo vietą, kiemą ir poilsio zonas, išlaikant darną su kaimynyste ir kraštovaizdžiu.

Čia viskas numatyta iš anksto – kad namų kūrimas vyktų ramiai, be kompromisų ir netikėtumų.

„Ežero Kranto Trio“ – sklypai, kuriuose ramybė turi aiškų kontūrą.



ŽEMĖS SKLYPO PLANAS M 1:500
Sklypo plotas 1424 m²



Kadastras	vietovė	Ausieniškių	blokas	sklypas
Žemės sklypo kadastro Nr.:		7 9 1 0 0 0 0 7	10	117

Obj. tipo Nr.	Proj. Nr. 12
Kaimas (miestelis)	Abromiškių k.
Šalinys	Elektrėnų
Miestas (paopstė)	Elektrėnų
Apkalis	Vilniaus

Centrinė	Grunto žemės sklypo žemė Nr.	Patalpa
1-2		Proj., Nr. 6
2-3		Proj., Nr. 11
3-4		vidaus kelias
4-1		Proj., Nr. 13



Šis praeikintomis vietovėje žemės sklypo ribomis, aprašytomis ... 2009 m. rugpjūt mėn. 01 d. žemės sklypo pažėnklinimo-paroodymo akte, ir nustatyti plotis sutinku žemės savininkas (naudotojas):

UAB "Medicinos banko žinias" (vntas, pavėstė) (parašas) (data) 2009-09-01

Vilniaus apskrityties vėrininko administracijos žemės tvarkymo departamente miesto (rajono) žemėtvarkos skyrius
Patikrintas: [parašas] 2010-01-09
Suderinto: [parašas] 2010-01-09
(vntas, pavėstė) (parašas) (vntas, pavėstė) (data)

ivnt
REAL ESTATE

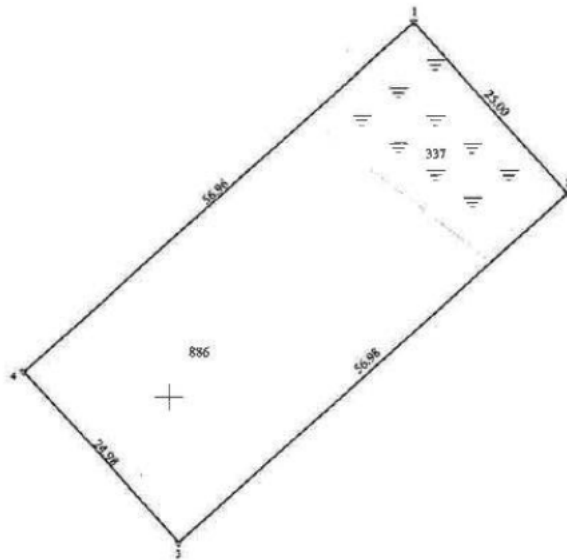
Konstitucijos pr. 9-66, Vilnius, Tel/fax. 8(5)24968462
Licencijos Nr. G-1020-(723)

Pareigos	Pavardė	Parašas	Data
Direktoriaus pav.	D. Tankūnas	[parašas]	09.09.09
Matninkas	R. Sinkevičius	[parašas]	10.09.09

IVNT JSD V. VILNIUS



ŽEMĖS SKLYPO PLANAS M 1:500
Sklypo plotas 1424 m²



X=6070700
Y=543950

Kadastro	vieta	Ausieniškių	blokas	sklypas
Žemės sklypo kadastro Nr.		7 9 1 0	0 0 0 7	10 48

Gavė name Nr.	Proj., Nr. 11
Kaimas (rajonas)	Abromiškių k.
Součiniai	Elektrėnų
Miestas (rajonas)	Elektrėnų
Apkritis	Vilniaus

Gretinytė	Gretimo žemės sklypo kadastro Nr.	Pavardė
1-2		Proj., Nr. 7
2-3		Proj., Nr. 10
3-4		vidaus kelias
4-1		Proj., Nr. 12



Su paženklinimais vietovėje žemės sklypo ribomis, aprašytomis 2009 m. rugsėjo mėn. 01 d. žemės sklypo pateiklinimo-pareidymo akte, ir nustatyta ploto sūlinku žemės savininkas (naudotojas).
UAB "Medicinos banko žingsas" (parašas) (data) 2009 09 01

Vilniaus apskr. Lietuvos Respublikos žemės ūkio departamentas
Elektrėnų miesto (rajono) žemėtvarkos skyrius
Patikrinęs: [parašas] 2010-09-07
Suderino: [parašas] (data) 2010-09-07

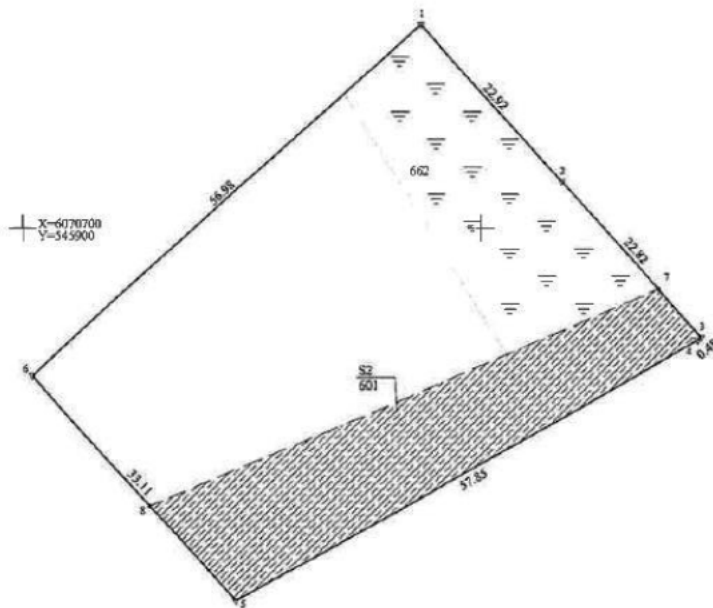
ivnt REAL ESTATE

Konstitucijos pr. 9-66, Vilnius. Tel/fax. 8(5)2496846 UAB
Licencijos Nr. G-1020-(723)

Pareigos	Pavardė	Parašas	Data
Direktorius pav.	D. Tankūnas	[parašas]	2010-09-07
Matininkas	R. Sinkevičius	[parašas]	2010-09-07



ŽEMĖS SKLYPO PLANAS M 1:500
Sklypo plotas 2250 m²



Kadastras:	vietovė	Ausieniškių	blokas	sklypas
Žemės sklypo kadastro Nr.:		7 9 1 0 0 0 7	1049	

Gavė, naco Nr.	Proj., Nr. 10
Kaimas (miestelis)	Abromiškių k.
Saukimas	Elektrėnų
Kelias (rajonas)	Elektrėnų
Apkritis	Vilniaus

Greivybė	Greivimo kaimo sklypo kadastro Nr.	Partijos
1-2		Proj., Nr. 8
2-3		Proj., Nr. 9
3-5		vietinis kelias
5-6		vidaus kelias
6-1		Proj., Nr. 11



Su patenkintomis vietovėje žemės sklypo ribomis, aprašytomis . . . 2008 m. rugpjūčio mėn. 01 d. žemės sklypo padėklavimo-পরোচ্যো অঙ্ক, ir nustatyta plotis sutinku: Žemės savininkas (naudotojas):
UAB "Medicinos banko žirgais" (parašas) (data) 2010-05-01

Vilniaus . . . apskritys viršutinio administracijos žemės (veikimo departamentu miesto (rajonas) žemėtvarkos skyrius
Patvirtina: (parašas) (data) 2010-05-01
Suderina: (parašas) (data) 2010-05-01



Konstitucijos pr. 9-96, Vilnius, Tel/fax. 8(5)2496846			
Licencijos Nr. G-1020-(788)			
Parėgo:	Pavardė	Parašas	Data "IVNT" J.V.
Direktorius pav.	D. Tankinas	(parašas)	(data)
Matininkas	R. Sinkevičius	(parašas)	(data)