

PLAN DE ZONAGE 1 de 2 (paroisse)














Ce plan fait partie intégrante des règlements suivants:
Règlement de zonage no. 251-11-07
Règlement de lotissement no. 252-11-07
Règlement de construction no. 253-11-07

Adopté le : _____

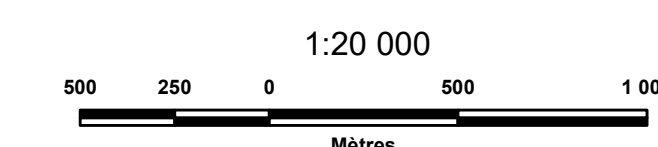
Entré en vigueur le : _____

Authentifié ce jour : _____

Le maire _____ La directrice générale _____

-  Limite municipale
-  Limite du périmètre d'urbanisation
-  Étendue d'eau
-  Limite de zone
-  Emprise de voies de circulation
-  Cours d'eau
-  Cours d'eau secondaire
-  Cours d'eau (statut à valider)
-  Zone inondable 0 - 20 ans
-  Zone inondable 0 - 100 ans
-  Ligne hydro-électrique
-  Réseau routier pavé
-  Réseau routier non pavé
-  Voie ferrée

Amendement	Adopté le	En vigueur le
251-11-07	18/02/2008	12/03/2008
275-10-08	13/11/2008	14/01/2009
310-05-10	03/05/2010	08/06/2011
314-08-10	16/08/2010	13/10/2010
342-09-11	10/03/2011	08/02/2012
368-05-13	02/07/2013	14/08/2013
372-11-13	03/02/2014	12/03/2014
397-09-15	07/12/2015	13/01/2016
419-11-16	06/03/2017	08/03/2017
424-01-17	05/06/2017	12/07/2017
416-11-16	06/03/2017	14/03/2018



Projection Mercator Transverse Modifiée (MTM zone 7)
Système de référence géodésique nord-américain, 1983 (NAD 83)
Sources: MRC de Lotbinière et MRNF du Québec.
© Projet régional de couverture orthophotographique de la Chaudière 2013